




### S 34 Traisental Schnellstraße St. Pölten / Hafing (B 1) – Knoten St. Pölten / West (A 1) – Wilhelmsburg Nord (B 20)

Gesamtlänge: ca. 9,0 km  
 Geplanter Baubeginn: 2010  
 Geplante Verkehrsfreigabe: 2014  
 (vorbehaltlich Abänderung Anhang BStG)

- Legende:
-  Planungsvariante
  -  Anschlussstelle
  -  Mögliche Netzergänzung Landesstraßennetz

